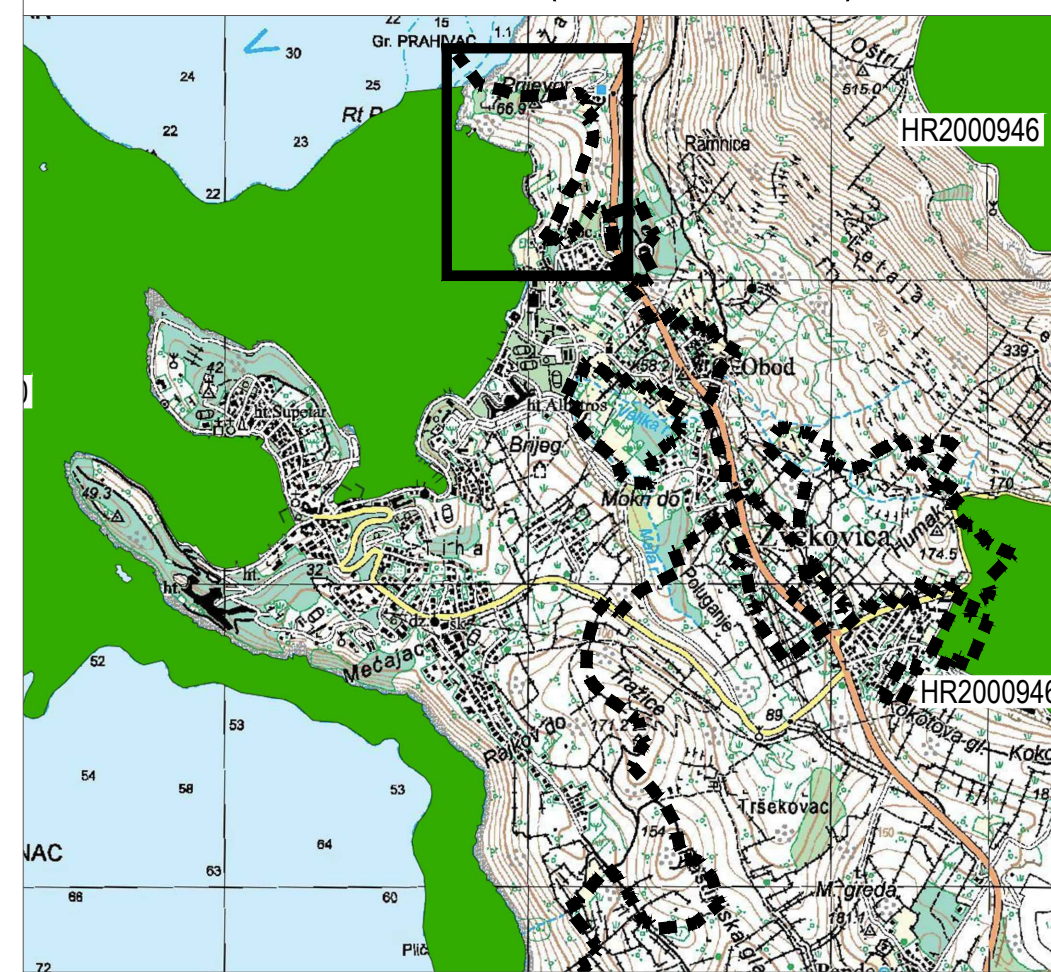
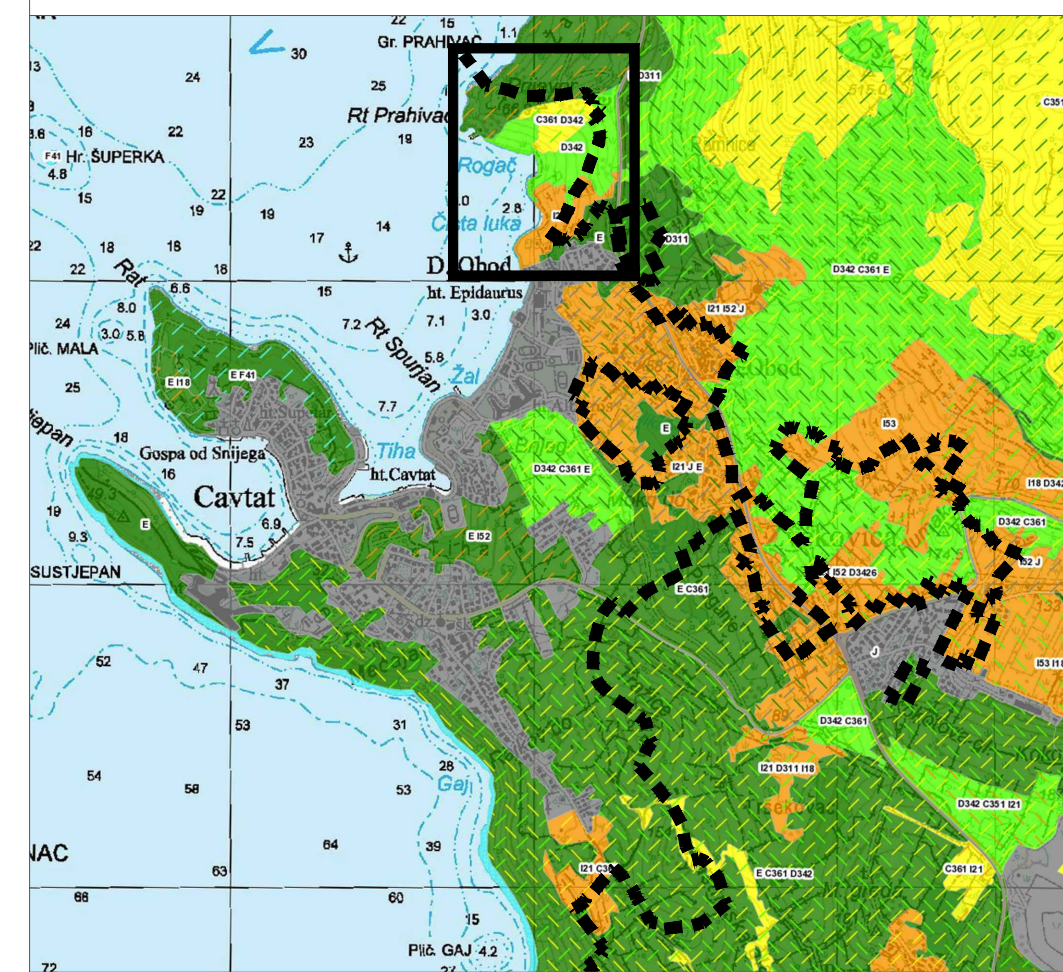


EKOLOŠKA MREŽA RH (NATURA 2000)



KARTA STANIŠTA

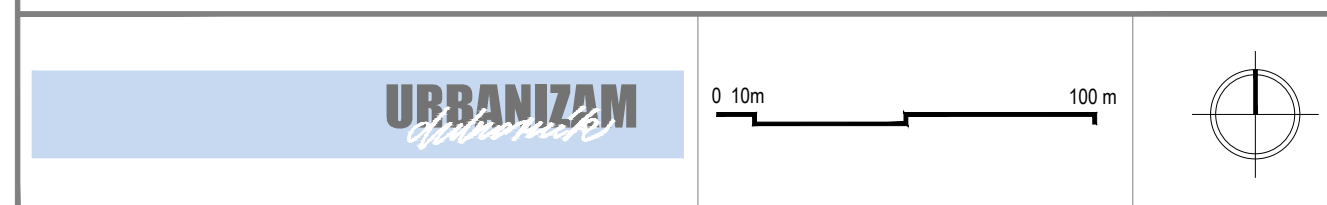


TUMAČ ZNAKOVA

- GRANICE
- GRANICE UPU-a
- GRANICA GRAĐEVINSKOG PODRUČJA NASELJA
- GRANICE KATASTARSKIH OPĆINA
- ZAŠTIĆENI DIJELOVI PRIRODE
- SPOMENIK PRIRODE - GEOMORFOLOŠKI ŠPILJA ŠIPUN - registarski broj 96
- KRAJOBRAZ
- OSOBITO VRIJEDAN PREDJEL - PRIRODNI KRAJOBRAZ
- OSOBITO VRIJEDAN PREDJEL - KULTIVIRANI KRAJOBRAZ
- POTEZI ZNAČAJNI ZA PANORAMSKE VRIJEDNOSTI KRAJOBRAZA
- KUTEVI KVALITETNIH PANORAMSKIH VIZURA
- OBLIKOVNO VRIJEDNO PODRUČJE GRADSKIH CJELINA
- VRIJEDNI DIJELOVI NASELJA (točke i potezi kompozicijskih, panoramskih i vizurnih vrijednosti)
- ZAŠTITNO PODRUČJE UZ POSEBNO VRIJEDNE GRADSKJE CJELINE - ZONA PARKA SA ARHEOLOŠKIM LOKALITETIMA
- ZAŠTITNO PODRUČJE UZ POSEBNO VRIJEDNE GRADSKJE CJELINE
- PREDMET IZMJENA I DOPUNA

IZMJENE I DOPUNE  
URBANISTIČKOG PLANA UREĐENJA "CAVTAT SA ZVEKOVICOM"

LIST 3.1. UVJETI KORIŠTENJA I ZAŠTITE PROSTORA - Prirodna baština, krajobraz i staništa  
IZVORNIK



Županija:	DUBROVAČKO-NERETVANSKA	Općina:	OPĆINA KONAVLE
Naziv prostornog plana:	IZMJENE I DOPUNE URBANISTIČKOG PLANA UREĐENJA "CAVTAT SA ZVEKOVICOM"		
Naziv kartografskog prikaza:	UVJETI KORIŠTENJA I ZAŠTITE PROSTORA - Prirodna baština, krajobraz i staništa		
Broj kartografskog prikaza:	3.1	Mjerilo kartografskog prikaza:	1 : 2000
Odluka predstavničkog tijela o izradi plana (službeno glasilo):	Odluka Općinskog vijeća Općine Konavle o izradi izmjena i dopuna Urbanističkog plana uređenja „Cavtat sa Zvekovicom“ te s tim u vezi Izmjena i dopuna Prostornog plana uređenja Općine Konavle (Službeni glasnik Općine Konavle 07/22.)	Odluka predstavničkog tijela o donošenju plana (službeno glasilo):	Odluka Općinskog vijeća Općine Konavle o donošenju Izmjena i dopuna Urbanističkog plana uređenja „Cavtat sa Zvekovicom“ (Službeni glasnik Općine Konavle 02/25.)
Javna rasprava (datum objave):	21. prosinca 2023.	Javni uvid održan:	od 2. siječnja do 31. siječnja 2024.
Pečat tijela odgovornog za provođenje javne rasprave:		Odgovorna osoba za provođenje javne rasprave:	Zeljka Sršen, dipl.ing.arh. (do 31. siječnja 2024.) Miljenko Mikulić, dipl. oec. (od 1. veljače 2024.) Mjesto i datum izrade plana: Dubrovnik, veljača 2025.
Suglasnosti i mišljenja nadležnih organa uprave na plan:	Suglasnost Ministarstva prostornoga uređenja, graditeljstva i državne imovine (KLASA:350-02/24-16/28, URBROJ: 531-08-1-2-24-9 od 21.11.2024.)		
Pravna osoba / tijelo koje je izradilo plan:	URBANIZAM Dubrovnik d.o.o. Dubrovnik		
Pečat pravne osobe/tijela koje je izradilo plan:	M.P. URBANIZAM Dubrovnik d.o.o. Vukovarska 8/II, 20000 DUBROVNIK	Odgovorna osoba:	dr.sc. Zrinka Rudež, dipl.ing.arh. Direktor
Odgovorni voditelj izrade plana:	M.P.		dr.sc. Zrinka Rudež, dipl.ing.arh.
Stručni tim u izradi plana:	Pavo Đukan, univ.mag.ing.prosp.arch. Ivan Goluža, dipl.ing.grad. Danka Griboš Nikotac, dipl.ing.kraj.arh. Miroslav Jakovčević, dipl.ing.grad. Jurica Knego, univ.mag.geogr. i univ.mag.ing.geod.et.geoinf.		Jure Marić, prof. Ines Marković Knego, univ.mag.ing.arh. Josip Mikulić, dipl.ing. dr.sc. Zrinka Rudež, dipl.ing.arh. Bajro Sarić, dipl. oec.
Pečat predstavničkog tijela:	M.P.	Predsjednik predstavničkog tijela:	Ivo Simović
Istovjetnost ovog prostornog plana s izvornikom ovjerava:		Pečat nadležnog tijela:	M.P.
(ime, prezime i potpis)			